¡Hola de nuevo a Tod@s!

Tal y como informamos, el próximo domingo día **16 de enero de 2022** realizaremos una salida del grupo de montaña. Todo un clásico de los Montes de Vitoria y algo sencillo para empezar.

En caso de que las condiciones climáticas impidan realizar la salida se pospondría y la reservaríamos para poder hacerla en otra ocasión, en ese caso se anunciaría en la página del AMPA **ampamendizabala.es.**

Se recuerda que esta actividad es exclusiva para miembros asociados al AMPA Mendizabala, **¡¡ Que no eres socio !!**, estás a tiempo, visita la página **ampamendizabala.es** y realiza la inscripción al AMPA en el enlace Inscripción 21/22.

Para poder realizar esta salida es imprescindible que lo comuniquéis antes del día 15 de enero de 2022 en el correo electrónico del AMPA, ampamendizabala2@gmail.com o bien al correo del organizador del grupo de montaña vocal@ampamendizabala.es, para poder tener un mejor control de las familias que asistiremos a esta actividad. En el correo se debe indicar, nombre y apellidos de los asistentes, curso en que se encuentran los alumnos, un teléfono de contacto y lugar en que quedará para realizar la actividad.

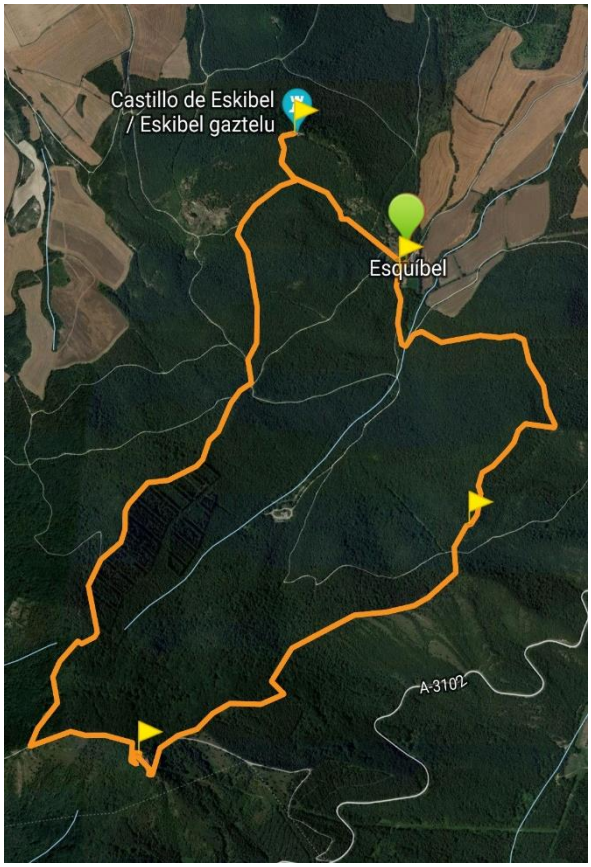

Se trata de una ruta de poco más de 8 kilómetros, con un desnivel positivo de 382 metros y apta para todo el mundo.

Desde el pequeño pueblo de **Esquivel** subiremos al **Castillo de Esquivel** (**857 mts**) donde disfrutaremos de unas magníficas vistas de Vitoria y la llanada alavesa, allí haremos una parada de 10 minutos para reponer fuerzas. Continuaremos hacia la cima de **Zaldiaran** (**978 mts**), donde la parada será de 20 minutos para almorzar. Y ya de bajada, pasaremos por la cima de **San Kiliz o el Tamboril** (**836 mts**), la parada será de 10 minutos. En poco más de kilómetro y medio llegaremos al final de nuestra ruta. La duración de la misma será de tres horas y media aproximadamente paradas incluidas.

DETALLES DE LA RUTA:

A las 10:30 horas quedaremos con aquellas familias que no sepan llegar al lugar de salida del itinerario en la puerta del Restaurante AMUA, situado en la calle Maite Zúñiga junto al Colegio CEU Virgen Niña. ***"La puntualidad es el primer paso hacia el éxito"*** (Nishtumishaa).

A las 10:45 horas quedaremos en el pueblo de Esquivel que se encuentra a 7,5 Km al suroeste de Vitoria. Apenas son media docena de casas junto a la carretera A-4101, así que procuraremos dejar los vehículos en el parking habilitado que está a unos 100 metros pasando el pueblo por el camino agrícola. También existen espacios para dejar los vehículos antes y después de las casas sin perturbar la circulación por la estrecha carretera.

EZKIBEL/ESQUIBEL/ESQUIVEL es el concejo más pequeño de la ciudad de Vitoria en el que actualmente tiene dos vecinos censados. Perteneció a la Hermandad y al municipio de Ariñez hasta que este quedó anexionado al de Vitoria en 1928. Ha sido un lugar de trasiego y escaramuzas durante la Guerra de la Independencia Española a principios del siglo XIX y sobre todo en el año 1895 durante la Segunda Guerra Carlista, donde fue roto el cerco Carlista a Vitoria.

A las 11:00 horas daremos comienzo a la ruta, a unos 100 metros del parking en dirección al pueblo, veremos el portón metálico que cruzaremos. Poco más adelante, el camino se bifurca, eligiendo el camino de la derecha que es el que nos llevará hasta la cima **Eskibelgo Atxa** (**816 mts**). Se trata de una subida suave entre quejigales y bosquete de encina carrasca, de unos 850 metros, con un desnivel positivo de 150 metros.

ESKIBELGO ATXA 816 mts. Su proximidad a Vitoria y el atractivo de su ascenso hacen de esta cima una de las más visitadas dentro de la cadena de los Montes de Vitoria. Aquí haremos una breve parada de unos 10 minutos para beber agua, reponer fuerzas y disfrutar de unas bonitas vistas de la llanada alavesa, y por supuesto para hacernos unas fotos en la derruida torre del Castillo de Esquivel y de uno de los buzones mas bonitos de la zona.

CASTILLO DE ESQUIVEL. El conocido como castillo de Esquivel se construyó en el siglo XVIII como torre fusilera o torre de señales, y no como un castillo, a diferencia de la creencia popular arraigada en su manera de llamarlo.

Pero tiene una clara razón el hecho de que en su momento se denominase a la construcción como un castillo, porque el edificio disponía de una base cuadrangular con lados de 9 metros, y cada una de las cuatro esquinas estaba rematada en la parte superior con una torreta.

En el siglo XIX, con el desarrollo de las Guerras Carlistas, cambió su función y paso a ser un telégrafo óptico. Actualmente solo se puede apreciar una de sus cuatro paredes, limitada por dos esquinas.



Imagen del Buzón del Club Alpino Manu Yanke de Salvatierra inaugurado el 15 de diciembre de 2012.

Continuaremos con nuestra ruta, en este caso seguiremos un camino claramente apreciable por detrás del castillo de Esquivel dirección suroeste hasta una intersección a unos doscientos metros del castillo y tomaremos el camino de la izquierda donde comenzaremos la baja del Eskibelgo Atxa.

La bajada será suave y corta, salvo en su último tramo en el que el suelo tiene mucha piedra suelta y tendremos que prestar mucha atención en qué lugar pisamos para evitar torceduras de tobillo.

Comienza la subida a la cima del monte Zaldiaran por una pista en muy buen estado por donde nos adentrarnos hasta en un precioso hayedo.

Con mucha paciencia y calma, durante apenas tres kilómetros, parando las veces que sean necesarias, llegaremos al "Alto del Arenal", un pequeño collado donde nos encontraremos con un crucero. En este punto cogeremos dirección Okina.

Ya no queda nada, en apenas medio kilómetro habremos llegado a nuestro objetivo. Pero para poder acceder a la cima del Zaldiaran deberemos demostrar dotes de escalada. Una cuerda de unos dos metros pondrá a prueba la fuerza de brazos y piernas. Es una sencilla subida donde la colaboración entre todos hará posible el éxito de la misma. Ya hemos llegado, ahora a descansar.



ZALDIARAN (978 mts), es el monte más popular para los montañeros de Vitoria-Gasteiz.

Tradicionalmente este monte se sube el día de Año Nuevo; es una manera de iniciar el año montañero de forma simbólica. En la cima nos encontramos, aparte de las instalaciones del repetidor, una gran cruz y un buzón que representa un castillo y fue colocado por la Sociedad Excursionista Manuel Iradier el 12 de noviembre de 1950.

La cruz es heredera de una anterior, colocada allí en septiembre de 1946. La cruz original estaba fabricada en madera y contaba con unos 3 metros de altura. Sus promotores fueron montañeros que a posteriori, formarían la sociedad excursionista Manuel de Iradier. La cruz que vemos en la actualidad, tiene un curioso origen, que nos remonta hasta el año 1934. Por esa época, Francisco Hernández Peña, médico de Vitoria, crea la primera emisora de radio alavesa, que llamó EAJ-62, y que emitía desde una casa en la calle Prudencio María Verástegui. Esta radio fue el origen de la actual Radio Vitoria. Para emitir creó una antena que colocó entre las calles Libertad, Los Herrán y Francia. Cuando el doctor no pudo seguir con su labor, vendió la emisora y donó la antena. Con ella y otros materiales, se construyó la actual cruz que vemos en la cima, que se colocó allí en 1950.

Siendo Zaldiaran el monte central dentro del mapa de Álava, tendremos ocasión de contemplar prácticamente todo el territorio. Por el norte destacan Amboto (1331 mts) y Udalatx (1119 mts). La divisoria de aguas con las sierras de Elguea, Urkilla más la cadena de Aizkorri y Altzaina quedan al noreste. No olvidemos la Ciudad de Vitoria-Gasteiz y la Llanada Alavesa. Por el este quedan los montes de Vitoria y montes de Iturrieta hasta Ballo (1197 mts); sobresale el cercano Cuervo (Arrieta 1006 mts), ligeramente al sureste. Hacia el sureste veremos la cadena de la Sierra de Toloño y los montes de Treviño. San Formerio (752 mts) y la línea de montes en torno a Miranda de Ebro sobresalen en suroeste. Por el oeste se aprecian Bustuko Gana (976 mts), San Vítores (895 mts), Cantoblanco (1006 mts) y Olvedo (932 mts) y hacia el Noreste la Sierra Badaia y montes de Arrato.

Su cima guarda, además, los restos de un castillo de origen medieval que se abandonó, y se reutilizó por el ejército francés en la batalla de Vitoria, acaecida en 1813 y que enfrentó a

tropas francesas, que escoltaban a José Bonaparte en su retirada a Francia, y las tropas españolas, británicas y portuguesas, al mando del Duque de Wellington.

Tras dejarnos imbuir de la magia y belleza, de la historia y curiosidades de la cima de Zaldiaran, debemos continuar, debemos buscar calmadamente nuestras viejas leyendas, para ello, descendemos de la cima por la pista cementada que sube desde el puerto de Zaldiaran, hasta topar con el carretil. Descendemos por la pista unos metros hasta una marcada curva, donde tomamos un sendero que sale a nuestra izquierda. Lo seguimos para dejarlo y bajar por el bosque hasta topar con las cuevas, conocidas como ventanas de Ogabe o Marizulopeta, habitáculo de la diosa "Mari". La gran diosa mitológica vasca, la principal deidad de su Olimpo, posiblemente heredera de los viejos cultos a la Ama Lurra, la Madre Tierra. Hacedora de tormentas y tempestades, dominadora de los animales y capaz de castigar o premiar.

Parece que el origen de las cuevas, pudiera estar en la Edad Media, obra de algún eremita que decidió retirarse hasta este paraje singular. Barandiarán, recogió una vieja leyenda que nos habla de una "mora", que habitaba en el castillo de Zaldiaran, y que posiblemente esté vinculada a la diosa Mari:

"En la antigua fortaleza que coronaba el monte Zaldiaran, vivía un genio, también llamado mora. Acostumbraba a sentarse en la puerta del castillo con dos niños a su lado, mientras se peinaba con un peine de oro. Un día, una pastora que andaba con su rebaño por los alrededores de las ruinas de la torre vio algo que la dejó asombrada: allí, en los escalones de lo que una vez había sido la entrada principal, estaba sentada una señora, y dos niños jugaban tranquilamente a su lado. Llevaban ropas extrañas y la señora se peinaba sus largos cabellos negros con un peine de oro que brillaba al sol. La pastora se acercó llena de curiosidad, pero, en cuanto la vieron, los tres desaparecieron entre las ruinas. La joven cogió el peine de oro que la extraña dama había perdido en la huida. Llamó, pero nadie le respondió, así que se guardó el peine y fue a recoger el rebaño para volver a casa.

No había andado ni veinte pasos cuando oyó una voz que le decía:

—Dame mi peinedere.

Al girarse, vio que la dama misteriosa le seguía. Sintió miedo y echó a correr, pero la dama también echó a correr, repitiendo sin cesar:

—Dame mi peinedere, dere, dere.

La pastora tiró el peine al suelo y siguió corriendo sin volver la vista atrás. Desde entonces, muchos han sido los que han querido ver a Zaida y a sus hijos, aunque, que se sepa, hasta hoy nadie lo ha conseguido.

Toti Martínez de Lezea. Leyendas del País Vasco

Dejamos a los ancestrales cuentos acurrucados en su feudo de bosque y caliza, para continuar nuestro caminar, acompañados por la magia telúrica de la vieja cultura de las montañas.

Desde aquí seguimos por el bosque en dirección noroeste hasta salir a una ancha pista que nos llevará hasta la cima de San Kiliz o Tamboril.

SAN KILIZ o TAMBORIL (836 mts). El nombre que adopta la cumbre tiene su polémica...

El nombre Urgatximendi con que se ha conocido la cumbre tiene su origen en un término cercano a Berrosteguieta, a la derecha de la carretera de subida al puerto y, por tanto, en la ladera del monte que nos ocupa. En este término, llamado Urgatxi, existe una fuente o manantial que toma el nombre de Urgatxi, "Ur-gazi", literalmente "agua salada". En el año 1972, la ikastola Olabide, situada en la carretera entre Vitoria-Gasteiz y Berrosteguieta creó una agrupación deportiva llamada Urgatzi (no Urgatxi) colocando, en la cumbre, un tamboril con los puntos cardinales inscritos en la parte superior, que se ha mantenido en la estribación más septentrional durante años tras renovación en 1988 con la conmemoración de los 25 años de la ikastola (1963-1988). Este sería el origen del término vulgar "Alto del Tamboril".

Ya solo nos queda disfrutar de los apenas dos kilómetros de bajada hasta el punto inicial de partida.

Esperamos que la ruta sea del interés de todo el mundo, ciertamente es un lujo tener este lugar tan cerca de casa; tenemos y debemos aprovecharlo.

"VALORA LO QUE TIENES, SUPERA LO QUE TE DUELE Y LUCHA POR LO QUE QUIERES"

Anónimo

También reiteramos e insistimos en la necesaria implicación para el buen funcionamiento del grupo, sobre todo en la organización y dirección de alguna de las salidas.